

CREATIEVE STAD AAN DE LEIE

Ontdek Kortrijk



KORTRIJK



Historische gebouwen, een stad in verandering vol verborgen plekjes en bruisende sfeer. Er is meer dan één reden om een bezoek te brengen aan onze creatieve stad aan de Leie. Deze gids laat je proeven van Kortrijk en neemt je mee op verkenning. Wedden dat je nog eens terugkeert?

Inhoud

Historisch Kortrijk	5
De creatieve stad aan de Leie	9
Shop in Kortrijk	14
Kortrijk muziekstad	17
Hotspots buiten het centrum	18
Eten en drinken	20
Wandelen, fietsen, varen	22
Plan	24
Kortrijk praktisch	26





Historisch Kortrijk

Kortrijk is één van de oudste steden van België en heeft een rijke geschiedenis. Van de Romeinse nederzetting Cortoriacum langs 1302 tot het hart van de vlasnijverheid. Dat rijke verleden van de stad is terug te vinden in het straatbeeld met volgende toppers:

Grote Markt met historisch Stadhuis en Belfort ¹

De gezellige Grote Markt is zeker een stop waard. De terrassen met zicht op het Belfort (Unesco werelderfgoed) en het prachtige historisch stadhuis zijn de ideale verpozing tijdens een bezoek aan de stad. Tijdens de zomermaanden is het historisch stadhuis vrij te bezoeken.

Sint-Maartenskerk ²

Deze 12e eeuwse kerk werd door de jaren heen verschillende keren verbouwd. Binnenin vind je waardevolle kunstwerken zoals kerkelijk textiel en zilverwerk uit de 16e tot 19e eeuw. De kerktoren is heropgebouwd na de brand van 1862 en herbergt een volwaardige 19e eeuwse beiaard. Via de neobarokke rotondekapel kom je in de devotiekapel het Kelderke Gods, een aanrader. Beklim ook zeker de 240 trappen van de toren. Het zicht is onbetaalbaar.

Sint-Maartenskerkhof ³

Dit voormalige kerkhof (tot 1807), links van de kerk, is vandaag een gezellig pleintje met uitstekende horeca. Ideaal voor een gezellige zomeravond.

Jozef Vandaleplein ⁴

Dit plein ligt rechts naast de Sint-Maartenskerk. Een levendige plek met horecazaken en handelszaken geven er extra kleur aan. Tijdens de maanden juli en augustus is dit plein samen met het Sint-Maartenskerkhof het decor voor sfeervolle zomermarkten.

Begijnhof ⁵

Naast het levendige centrum van de stad ligt het rustige Sint-Elizabeth-Begijnhof. Het Begijnhof werd gebouwd in 1238 en prijkt op de Unesco-werelderfgoedlijst. Je flaneert er langs de kleine huisjes, de gotische Mattheuskapel en het charmante huis van de grootjuffrouw. Het mooie beleevingscentrum loodst je interactief door de vele eeuwen geschiedenis. Het is een punt van rust in het levendige centrum.



Weetje

Her en der zie je borden met dit logo. Ze verwijzen naar de ingrijpende werken die Kortrijk zal doen in dit gebied om het historisch hart van Kortrijk her aan te leggen.

> Meer info op www.Kortrijk.be/historischhart

Onze-Lieve-Vrouwekerk - 1302 ⁶

Goed verscholen in de historische binnenstad is de 13e eeuwse Onze-Lieve-Vrouwekerk meer dan de moeite om eens binnen te springen. De gravenkapel is uniek in zijn soort, net als de 'kruisoprichting' van Antoon van Dyck. In de befaamde Gravenkapel zie je unieke portretten van alle opeenvolgende graven van Vlaanderen. Hier vind je het museum **1302**. Een adembenemend klank- en lichtspel en uitgekiende animaties vertellen je over het ontstaan van het graafschap Vlaanderen. Je zal jezelf middenin de slag wanen en te weten komen hoe het zover is kunnen komen en wat de gevolgen waren. Uiteraard is alles wat je ziet wetenschappelijk onderbouwd. Wie dieper in de geschiedenis wil duiken kan dat in een 12 meter lange interactieve tafel waar touchscreens, luisterhoorns en virtual reality je nieuwsgierigheid zullen prikkelen. Het topstuk van de nieuwe museumopstelling is de authentieke Kist van Oxford. Die kist bevat de allereerste voorstelling ooit van de Guldensporenslag en dateert van kort na 1302.

> *Deken Zegeplein*




Artillerietoren ⁷

De Artillerietoren, aan de achterzijde van de kerk, dateert uit de 14e eeuw en is één van de weinige restanten van de middeleeuwse stadsmuur. Het was ooit een opslagplaats van buskruit.

Onze-Lieve-Vrouwhospitaal ⁸

Het Onze-Lieve-Vrouw-Hospitaal is één van de oudste ziekenhuizen van het land (1211). Als oorspronkelijk passantenhuis kregen arme zieken er gratis verzorging. Van het originele hospitaal zijn alleen de twee gotische bogen op blauwstenen zuilen behouden. De kapel met barokke voorgevel dateert uit 1680-1690. De kloostertuin is een oase van rust.

> *Budastraat 37*



Broeltorens en Verlaagde Leieboorden ⁹

Deze restanten van de oude stadsvesten zijn het symbool van Kortrijk. Ze zijn gebouwd door de Bourgondische hertogen ter verdediging van de stad. Bemerkt de schietgaten voor pijlen en kanonnen. De kraagstenen rondom hebben ook openingen van waaruit de vijanden aangevallen werden. Op de Broelbrug staat Nepomucenus, patroonheilige van de schippers en drenkelingen. De verlaagde Leieboorden brengen de stad dichterbij het water. De sfeervolle terrassen met zicht op de Broeltorens zijn een nieuwe trekpleister.

> *Broelkaai- Verzetkaai*

Begijnhofpark ¹⁰

Dit ruime, open park ligt midden in het historisch centrum. Het was ooit de tuin van de Groeningeabdij. Nu wordt het gebruikt voor openluchtevenementen.

't Plein ¹¹

Dit voormalige oefenterrein van het 17e eeuwse leger is vandaag een modern park waarin je helemaal tot rust kan komen. Blikvangers zijn de houten tribunes met het centraal podium, de verfrissende fonteinen en een leuke horecazaak.

Groeningeport en Maagd Van Vlaanderen ¹²

Dit park ligt op de plaats waar in 1302 de Guldensporenslag plaatsvond. Zowel de poort als het standbeeld werden opgericht ter herdenking van 600 jaar Guldensporenslag.

Baggaertshof ¹³

Deze verborgen parel, middenin het winkel-wandelgebied, werd door de zussen Baggaert in 1638 opgericht voor arme weduwen en ongehuwde vrouwen. Blikvangers zijn de kleine kapel en de eeuwenoude kruidentuin. Sinds kort is in het Baggaertshof een creatief kinderatelier ondergebracht.

> *Sint-Jansstraat 37*

Tip

Van heel wat historische toppers is een aparte brochure beschikbaar die je heel wat meer vertelt. Neem een kijkje bij de toeristische dienst.

> www.visitkortrijk.be



Weetje

De kleurrijke oranje bank in de buurt van BK6 is van de hand van Deens kunstenaar Jeppe Hein en heet Modified Social Bench.

De creatieve stad aan de leie

Sedert 2017 maakt Kortrijk deel uit van de UNESCO creative cities, een hele eer. Die creativiteit is niet alleen terug te vinden in de vele events maar ook in de stad zelf.

BK6 ¹⁴

Het Buda-eiland is het creatieve hart van de stad. De meest uiteenlopende organisaties binnen cultuur, onderwijs, zorg en economie zijn er in volle ontwikkeling, net als tal van inspirerende studenten- en burgerinitiatieven. BK6 is dé toegangspoort tot het eiland en een vitrine voor creativiteit in Kortrijk. Je vindt er een horecazaak, prachtige binnentuin en een tentoonstellingsruimte.

> *Broelkaai 6*

Texture ¹⁵

Museum TEXTURE vertelt over de linnen- en vlasnijverheid. Een verhaal met heel sterke wortels dat getuigt van straf vak- en ondernemerschap, van gedurfde innovatie en wendbaarheid en van zichzelf voortdurend heruitvinden. In drie kamers, ingericht in een authentiek vlasverzendhuis (1912), ontdek je de revolutionaire ontwikkeling die de vlasnijverheid in deze streek teweeg bracht. Kijken, voelen, uittesten en zelfs proeven!

> *Noordstraat 28 | www.texturekortrijk.be*

Paardenstallen ¹⁶

De voormalige paardenstallen van brouwerij Tack worden gebruikt voor toonaangevende exposities van hedendaagse kunst.

> *Korte Kapucijnenstraat | www.bu-box.be*

Budatoren ¹⁷

De vroegere koeltoren van Brouwerij Tack is vandaag een ruimte met verschillende repetitiestudio's. De toren werd helemaal gemoderniseerd maar toch blijft het oorspronkelijk silhouet zichtbaar.

> *Korte Kapucijnenstraat*

Budascoop ¹⁸

In de vroegere Pentascoop kun je genieten van de betere niet-commerciële films. Het prachtige bioscoopgebouw doet verder ook dienst als werk- en presentatieplek voor hedendaagse podiumkunstenaars.

> *Kapucijnenstraat 10 | www.budakortrijk.be*

Budafabriek ¹⁹

De oude textiel fabriek De Smet-De Jaegere werd omgebouwd tot een creatieve plek. De Budafabriek wordt de fabriek van de toekomst genoemd waar ontwerpers, kunstenaars, studenten en ondernemers samen creëren.

> *Dam 2A*



De Leie die als levensader door de stad stroomt kreeg terug haar plek in het leven van de Kortrijkzanen. Hotspots aan het water zoals de verlaagde Leieboorden en Buda Beach maar ook prachtige bruggen die het creatieve karakter van de stad nog meer in de verf zetten.

Buda Beach ²⁰

De zomerse hotspot van de stad. Hier komen bewoners en bezoekers genieten van de zon met een heerlijk drankje in de hand.

> IJzerkaai

Skatebowl ²¹

Met maar liefst 850 m² oppervlakte kunnen skaters en bladers zich helemaal uitleven in deze unieke skatebowl. Het is de allereerste Belgische skatebowl. Ze werd aangelegd door het Amerikaanse Team Pain.

> IJzerkaai

Koning Albertpark ²²

Het Koning Albertpark is de rustplek bij uitstek voor fietsers en wandelaars langs de Leie. Centraal in het park staat het Leiemonument, waar elk jaar de gesneuvelde soldaten van de Leieslag uit 1940 herdacht worden.

> Burgemeester Verduytselaan



Bruggen in Kortrijk ²³

De Leieboorden ondergingen de laatste 20 jaar een ware metamorfose. De Leie kreeg maar liefst zes nieuwe bruggen die allemaal op een verschillende en originele manier ontworpen werden. Blikvanger is de Collegebrug (foto boven), een fiets- en wandelbrug die slingert over de Leie. De 7e en laatste brug is de Reepbrug.

Kortrijk Weide ²⁴

Kortrijk Weide is een nieuw stadsdeel aan het water. Een gezonde mix van ondernemen, sporten, leren en ontspannen. Dit nieuwe stuk Kortrijk is geen afgezonderde site. Groene doorgangen verbinden het naadloos met de binnenstad en de stationsomgeving. In de oude NMBS-loods is plaats voor een co-creatiehub Hangar K, een jeugdcentrum Tranzit, evenementenhal Départ en een evenementenplein. Het versterkt de binnenstad met een multifunctioneel levendig nieuw stadsdeel. Het ecologisch stadspark Nelson Mandelapark is de plek bij uitstek om te genieten van waterpret of een barbecue met vrienden aan de vuurplaats. Een echte aanrader is het zwembad. Er is een bad voor de sportievelingen en een zwemparadijs met spectaculaire glijbanen en een wildwaterbaan.



Shop in Kortrijk



25

Winkelen in Kortrijk is meer dan shoppen alleen: je wordt er gelukkig van. Ontelbare leuke boetieks, winkels en conceptstores in de binnenstad kunnen bekoren. Slenter door de verkeersvrije winkelstraten of geniet van het aanbod in shoppingcenter K in Kortrijk. Een volledige lijst van onze fijne mode-adressen kan je terugvinden op www.visitkortrijk.be

K in Kortrijk ²⁵


Fashionista's kunnen hun shoppinghart ophalen in K in Kortrijk. Dit hypermoderne winkelcentrum ligt pal in de binnenstad en biedt een mix van wonen, mode en digitale producten.

> www.k-in-kortrijk.be

Wist je dat

de Korte Steenstraat de eerste verkeersvrije winkelstraat in het land was in 1962?





26



27

Kortrijk Muziekstad



Het feit dat Kortrijk bekend staat als dé West-Vlaamse muziekstad is geen toeval. De stad heeft een rijke muziekgeschiedenis. Zo is Kortrijk de heimat van bands als SX, Goose en ook Balthazar.

Schouwburg ²⁶

De Kortrijkse Schouwburg programmeert meer dan alleen maar muziek. Het is zowat het grootste podiumkunstencentrum van Zuid-West-Vlaanderen. Het gebouw is even in upgrade. Ontdek de extra-muros-activiteiten van Schouwburg Kortrijk.

> [Schouwburgplein](#) | www.schouwburgkortrijk.be

Concertstudio ²⁷

Deze sfeervolle concertzaal, in muziekcentrum Track, is toonaangevend door de uitzonderlijke akoestiek en biedt plaats aan 224 muzikliefhebbers.

> [Conservatoriumplein](#)

De Kreun ²⁸

Eind 2016 smolten vzw De Kreun en vzw Festival van Vlaanderen samen tot Wilde Westen. Deze concert- en festivalorganisator wil een breed publiek aanspreken binnen de ruime regio. Muziekzaal De Kreun biedt ruimte aan 600 muzikfanaten.

> [Conservatoriumplein](#) | www.wildewesten.be



Hotspots buiten het centrum

29

Sint-Antoniuserkerk / Broeder Isidoor ²⁹

Deze 19e eeuwse, prachtig beschilderde kerk geniet bekendheid vanwege de zalig verklaarde broeder Isidoor die hier begraven ligt. Het is een drukbezocht bedevaartsoord. De aanpalende Lourdesgrot is een oase van rust.

> *Wandelingstraat 33*

Kortrijk Xpo ³⁰

Met haar 55.000 km² is Kortrijk Xpo één van de grootste beurscentra in België. Xpo is o.a. de thuis van Velofollies, Matexpo en Interieur.

> *Doorniksesteenweg 216*

Ring Kortrijk ³¹

Dit shoppingcentrum aan de grens met Kuurne biedt maar liefst 35.000 m² shoppingplezier.

> *Ringlaan 34 | www.ringkortrijk.be*

Rozentuin ³²

De internationale rozentuin dateert reeds van 1959 en bevindt zich in de tuinen van het kasteel 't Hooghe, langs de Doorniksesteenweg in Kortrijk. In 2003 werden de tuinen volledig heraangelegd door het West-Vlaams provinciebestuur.

> *Kasteel 't Hooghe, Doorniksesteenweg 218*



32

Maar er is meer, veel meer.

Deze plekken in de deelgemeenten zijn meer dan de moeite waard om te bezoeken: Brouwerij Omer Vander Ghinste in Bellegem, Argendaalwandelroute in Bellegem, Tontekapel in Kooigem en Preetjes Molen in Heule.



Eten en drinken



De creativiteit van de Kortrijkzanen uit zich niet alleen in cultuur, design en architectuur maar ook in gastronomie. Getuige daarvan de vele restaurants met een excellente Gault & Millau notering. Fijnproevers en levensgenieters zijn in Kortrijk aan het juiste adres.

Heerlijke gourmet burgers, sterrenzaken, trendy cocktailbars en gezellige bruine kroegen. Je vindt het allemaal terug in de creatieve stad aan de Leie.

> www.visitkortrijk.be om deze en andere leuke plekken te vinden.



Wandelen Fietsen Varen



Panoramaroute Kortrijk-Zwevegem



Hemelse route Kortrijk-Noord



Op stap door de Landes van Kortrijk



Hemelse route Kortrijk-Zuid



Wandelen en fietsen

Toerisme Kortrijk biedt een aantal prachtige wandelingen en fietsroutes aan die je de binnenstad en de deelgemeenten op een leuke manier laat ontdekken. Al deze routes zijn beschikbaar in het toeristisch infopunt dat zich bevindt in het Begijnhofpark.

› www.visitkortrijk.be

Varen

Kortrijk is niet voor niets de creatieve stad aan de Leie. Je vertrekt niet uit Kortrijk zonder een boottochtje op de Leie. Er zijn diverse aanbieders bij wie je een bootje kunt huren.

› *Meer info op de website.*

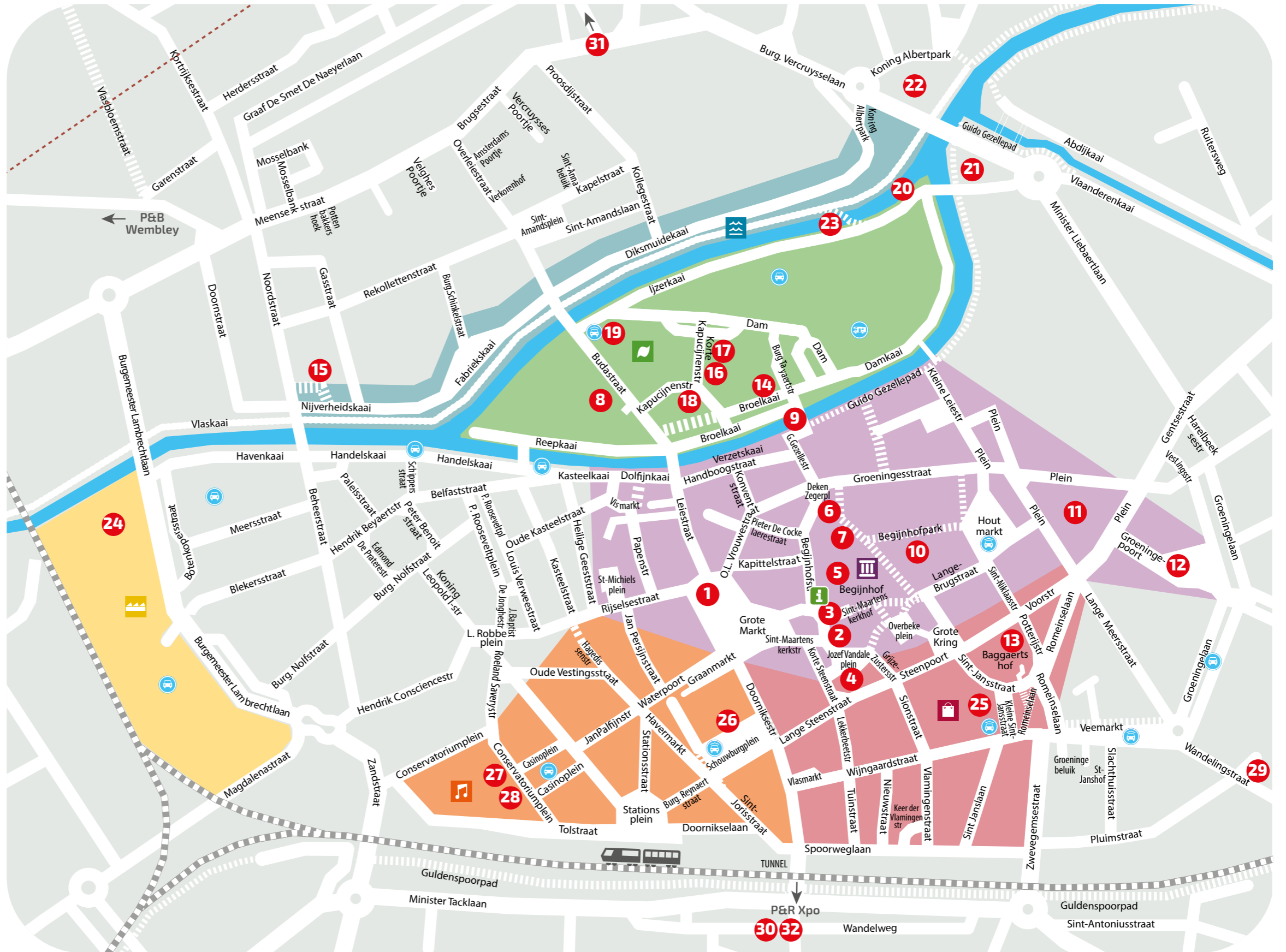


Brosenroute Marke



Creative City Tour

- 1 Grote Markt met historisch stadhuis en Belfort
 - 2 Sint-Maartenskerk
 - 3 Sint-Maartenskerkhof
 - 4 Jozef Vandaleplein
 - 5 Begijnhof
 - 6 Onze-Lieve-Vrouwekerk - 1302
 - 7 Artillerietoren
 - 8 Onze-Lieve-Vrouwziekenhuis
 - 9 Broeltorens en verlaagde Leieboorden
 - 10 Begijnhofpark
 - 11 'T Plein
 - 12 Groeningepoort en Maagd van Vlaanderen
 - 13 Baggaertshof
 - 14 BK6
 - 15 Texture
 - 16 Paardenstallen
 - 17 Budatoren
 - 18 Budascoop
 - 19 Budafabriek
 - 20 Buda Beach
 - 21 Skatebowl
 - 22 Koning Albertpark
 - 23 Bruggen in Kortrijk
 - 24 Kortrijk Weide
 - 25 K in Kortrijk
 - 26 Schouwburg
 - 27 Concertstudio
 - 28 De Kreun
 - 29 Sint-Antoniuskerk/Broeder Isidor
 - 30 Kortrijk Xpo
 - 31 Ring Kortrijk
 - 32 Rozentuin
-  Visit Kortrijk



KORTRIJK PRAKTISCH

Parkeren in de stad

Ondergronds parkeren is goedkoop en het eerste uur gratis. Bovendien toont het parkeerbegeleidingssysteem je de kortste weg naar een beschikbare plaats.

Park & Ride Xpo: ticket (parking) inwisselen bij de buschauffeur = gratis parking + ticket heen en terug naar het stadscentrum. **Park & Bike Wembley:** hier kan je ook het openbaar vervoer nemen. Een bushalte van de Lijn is vlakbij. De rit van en naar het station is gratis. Een ticket nemen hoeft niet. Hier zijn ook fietskluizen aanwezig.

> Meer info: www.parko.be

Bus & trein

Voor alle buslijnen en uurregeling:

> www.delijn.be - 070 22 02 00

Via verschillende treinverbindingen kom je pal in het centrum terecht.

> www.nmbs.be

Kortrijk fietst

Kortrijk zet volop in op fietsen met o.a. fietsherstelpunten, fietsstallingen, deelfietsen ...

> Fietsverhuur: www.mobiel.be | deelfietsen: www.mobit.be

De volledige binnenstad werd samen met de bestaande voetgangerszone en de woonerven één grote fietszone van maar liefst 74 aaneengesloten straten waar de fietser hoofdgebruiker wordt. In de fietszone zijn auto's welkom maar ze mogen de fietsers niet inhalen en rijden maximum 30 km per uur. Fietzers mogen de hele breedte van de weg (in een éénrichtingsstraat) of rijvak (in een tweerichtingsstraat) gebruiken.



Nette stad

We zijn trots op onze stad en doen er alles aan om die net te houden. Daarom zijn we streng voor wie zijn afval hier zomaar weggooit. Dat geldt ook voor wie een peuk op de grond werpt. Wie betrapt wordt, riskeert een boete tot € 55. Er zijn in de stad overal peukentegels en asbakken voorzien.



Voetgangersbewegwijzering

De voetgangersbewegwijzering brengt je naar alle bezienswaardigheden. Elke wijk heeft een eigen kleur en symbool.

-  Historisch centrum
-  Winkelwandelbuurt
-  Leieboorden
-  Buda-eiland
-  Muziek en theaterbuurt
-  Kortrijk Weide



Overnachten

Kortrijk biedt een uitgebreid palet aan overnachtingsmogelijkheden: Hotel • Bed & Breakfast • Vakantiewoningen • Jeugdherberg • Camperterrein • Passantenhaven.

> Voor de volledige lijst zie: www.visitkortrijk.be

Alle info

Over openingstijden, overnachtingen, wandelroutes, gidsen ... :

- > VISIT KORTRIJK | Begijnhofstraat 2, 8500 Kortrijk | visit@kortrijk.be | +32 (0)56 27 78 40 | www.visitkortrijk.be
- > Openingsuren: 1 januari – 31 december: alle dagen van 10 tot 17 uur | Gesloten op 24, 25 en 31 december en 1 januari.



Visit Kortrijk

Begijnhofstraat 2
8500 Kortrijk
visit@kortrijk.be
+32 (0)56 27 78 40

*Openingsuren: 1 januari – 31 december: alle dagen van 10 tot 17 uur
Gesloten op 24, 25 en 31 december en 1 januari*

www.visitkortrijk.be

