






- P** Startplaats: Olympiadeplein
- 1** Leievallei - kleiputten
- 2** Bioboerderij 't Goed ter Heule, Dronckaertstraat 665, Lauwe

- 3** Preschoekbos
- 4** Kasteel Blommeghem, Van Belleghemdreef
- 5** Natuurgebied Leiekant - 't Schrijverke

-  Mooi uitzicht
-  Weetje
-  Horeca



Brosenroute

11 KM DOORHEEN
GROEN MARKE

11 km



WANDELROUTE

Deze wandelroute neemt je mee doorheen groen Marke.

Voor een digitale versie en meer info:
www.toerismekortrijk.be



Scan de qr-code en volg op routeyou.

Deze route loopt grotendeels op onverharde wegen.



Deel je foto met #igkortrijk en wij delen verder.

Kortrijk
Stapt

v.u.: Ruth Vandenberghe, Grote Markt 54, 8500 Kortrijk
vorm: Team Communicatie-Stadsmarketing Kortrijk

De wandeling start en eindigt aan de parking Olympiadeplein.

1 - LEIEVALLEI EN KLEIPUTTEN

Hier boven hebben we een mooi zicht op een ongerept stuk Leievallei. Rechts zien we een oude kleiput, waar heel wat fossielen uit de ijstijd werden gevonden. Hier werden zelfs haaiantanden gevonden. De zee kwam dus ooit tot in Marke. De straatnaam Pontestraat verwijst naar de vroegere overzet 'Ponte' hier beneden aan de Leie.

2 - BIOBOERDERIJ 'T GOED TER HEULE

Deze hoeve is vooral tijdens de zomermaanden een stop waard. In de zelfpluktuin waant elk kind zich een kleine landbouwer. Tijdens de openingsuren van de zelfpluktuin kan je een drankje nuttigen op het terras. Er is ook een hoefwinkel.

't Goed ter Heule | Dronckaertstraat 665, Lauwe | www.tgoedterheule.be | [f](#) 't Goed ter Heule



3 - PRESHOEKBOS

Het Preshoekbos is een stadsrandbos van momenteel 140 ha op het grondgebied Marke en Lauwe. Het hele jaar door lopen er pony's die het gras kort houden.



Om van een schitterend uitzicht te kunnen genieten, loop je door de weide langs de ponystal naar boven. Daar kan je op een bank even tot rust komen. In de verte zien we de Sjouwer, het 35 meter hoge monument voor de grensarbeiders langs de E17 in Aalbeke.

WEETJE
Rond 1800 woonde in de vroeger meer beboste Pauvre Leute de volksfiguur Ambrosius Wackens (Brosen). De schrik van de streek was vaak te vinden in café 'de Keizer' (afgebroken in 2000). (de reus Brosen vertoonde zich vroeger tijdens de septemberkermis).

Op de rechterkant wat verderop ligt het sterrestaurant **Vol-Ver** | Watervalstraat 23 | [f](#) RestaurantVolVer

Markeplaats
Marke is een levendige gemeente met heel wat horeca. Een verdiende tussenstop alvorens het laatste stuk aan te vatten.
Herberg Sint-Jan | Markeplaats 7 | [f](#) Herberg-St-Jan-Marke
Bistro Casimir | Kloosterstraat 5 | [f](#) bistrocasimir
Eetcafé Chills | Marktstraat 10 | [f](#) eetcafechills
Odelie | Vagevuurstraat 1 | www.odelie.be | [f](#) odelie

WEETJE
In 1956 brak Fernand Vanherreweghe het wereldrecord drummen in Marke centrum: 112 uren en 6 minuten. Drummen is een echte Kortrijkse traditie geworden.

4 - KASTEEL BLOMMEGHEM



Kasteel Blommeghem werd gebouwd in 1900 in opdracht van de familie de Bethune en werd in 1951 gekocht door de gemeente Marke om er het gemeentehuis in onder te brengen. Vandaag is het park vrij toegankelijk en is het kasteel opnieuw in handen van de familie de Bethune. De open plek in het park kan gebruikt worden als een toneelzaal. Het grasveld als een zaal en een verhoog is podium, met souffleurbak.

De Loco, Rekkemstraat 95 (hoek Markekerkstraat)

WEETJE
Aardweg heeft niets te maken met aarde, wél met aarden, aan- en van wal geraken. Losplaats van bouwmaterialen per schip.
Spreekwoord: Wij aarden daar wél of niet...



Vóór je de Leie bereikt, passeer je Beugnies Les Chocolats waar je kan genieten van zelfgemaakte ijsjes en wafels.
Beugnies Les Chocolats | Aardweg 8, 8510 Marke | www.beugniesleschocolats.be | [f](#) Beugnies Les Chocolats

5 - NATUURGEBIED LEIEKANT 'T SCHRIJVERKE

De Leiekant - 't Schrijverke in Marke bestaat uit verschillende deelgebieden: weiland, struweel, ruigte en een oude Leiearm. Die vormen langs de Leie een prachtig geheel van 6,67 ha natuur met een ruim aanbod aan fauna en flora.

